

# CONSILIUL LOCAL AL MUNICIPIULUI DOROHOI

GRIGORE GHICA 34  
715200 - DOROHOI  
BOTOȘANI - ROMÂNIA  
www.primariadorohoi.ro

Fax: +40(231)611310  
Tel.: +40(231)610133  
e-mail: primariadorohoi@primariadorohoi.ro



## HOTĂRÂRE

### privind completarea inventarului domeniului privat al municipiului Dorohoi

Consiliul Local al Municipiului Dorohoi, județul Botosani, întrunit în ședința ordinară la data de 31.01.2019,

ținând cont de expunerea de motive nr. 525/25.01.2019,

analizând referatul de specialitate înregistrat la nr. 525/25.01.2019, întocmit de Direcția Patrimoniu, prin care se supune aprobării Consiliului Local completarea inventarului domeniului privat al municipiului Dorohoi cu un număr de 13 poziții de la 867 la 879,

vazând raportul de specialitate al comisiilor de specialitate din cadrul Consiliului Local al Municipiului Dorohoi,

având în vedere prevederile art. 36(1) din Legea nr. 18/1991, republicată, a Legii nr. 213/1998 privind proprietatea publică și regimul juridic al acesteia și ale art. 36(2) lit.c din Legea nr. 215/2001- legea administrației publice locale, republicată,

în temeiul art. 45 (3) din Legea nr. 215/2001- Legea administrației publice locale, republicată,

### hotărăște:

**Art. 1** Se aprobă completarea inventarului domeniului privat al municipiului Dorohoi cu un număr de 13 poziții de la nr. 867 la 879, conform ANEXEI nr. 1, parte integrantă din prezenta hotărâre.

**Art. 2.** Bunurile aprobate prin art. 1 vor fi înregistrate în evidența contabilă a municipiului Dorohoi.

**Art. 3.** La data adoptării prezentei hotărâri se revocă pozițiile 862 și 863 din tabelul anexă la HCL nr. 264/10.10.2018 și pozițiile 835,836,837,838 din anexa la HCL nr. 132/31.05.2018.

**Art. 4.** Primarul Municipiului Dorohoi, prin Direcția Patrimoniu și Direcția Economică va duce la îndeplinire prevederile prezentei hotărâri.

**Art. 5.** Prezenta hotărâre se va comunica:

- Instituției Prefectului - Județul Botoșani;
- Primarului Municipiului Dorohoi;
- Direcției Economice;
- Direcției Patrimoniu;
- Mass-mediei locale.

**Preșdinte de ședință,**

**Consilier,**

**Plizeriu Anamaria**



**Contrasemnează,**

**Secretar,**

**jr. Ciprian Dohotariu**

Nr. 28 din 31.01.2019

CONSILIUL LOCAL AL MUNICIPIULUI DOROHOI

PRESEDINTE DE SEDINTA  
CONSILIER,  
COROLIA UNGUREANU SAVA DANIEL



CONTRASEMNEAZA  
SECRETAR,  
Jr. CIPRIAN DOHOTARIU

Insusit prin H.C.L. nr. 88 din 31/01/2019

ANEXA NR. 1 PRIVIND COMPLETAREA INVENTARULUI DOMENIULUI PRIVAT AL MUNICIPIULUI  
DOROHOI

Nr. inventar	Codul de clasificare	Denumirea bunului	Elemente de identificare	Suprafata teren - mp -	Valoare pe metru patrat lei/mp	Valoarea de inventar - lei -	Intravilan/Extavilan
1000000867	0.1	Teren curti constructii	Str. Stefan Airinei nr. 88, PC 3361	75,00	126,54	9.490,50	intravilan
1000000868	0.1	Teren curti constructii	Str. Spiru Haret, fn, PC 2841	735,00	126,54	93.006,90	intravilan
1000000869	0.1	Teren curti constructii	Str. 1 Decembrie fn, PC 2518	23,00	80,39	1.848,97	intravilan
1000000870	0.1	Teren curti constructii	Aleea Orizonti fn, PC 3568	20,00	123,11	2.462,20	intravilan
1000000871	0.1	Teren curti constructii	Str. Ceroetas Stiubianu fn, PC 3275/3274	33,65	123,11	4.142,65	intravilan
1000000872	0.1	Teren curti constructii	Str. Varnii fn, PC 2290	19,00	126,54	2.404,26	intravilan
1000000873	0.1	Teren curti constructii	Str. Razboieni nr. 29, PC 1522	187,00	80,39	15.032,93	intravilan
1000000874	0.1	Teren curti constructii	Str. C.D.Gherea fn, PC 1445	24,00	126,54	3.036,96	intravilan
1000000875	0.1	Teren curti constructii	Str. C.D.Gherea fn, PC 1446	590,00	126,54	74.658,60	intravilan
1000000876	0.1	Teren curti constructii	Str. C.D.Gherea fn, PC 1451	610,00	126,54	77.189,40	intravilan
1000000877	0.1	Teren curti constructii	Str. C.D.Gherea fn, PC 1452	42,00	126,54	5.314,68	intravilan
1000000878	0.1	Teren curti constructii	Str. C.D.Gherea fn, PC 1453	71,00	126,54	8.984,34	intravilan
1000000879	0.1	Teren curti constructii	Str. C.D.Gherea fn, PC 1457	55,00	126,54	6.959,70	intravilan
		<b>TOTAL</b>	<b>TOTAL</b>	<b>2.484,65</b>		<b>304.532,09</b>	

INTOCMIT,

Directia patrimoniului,

Director,  
consilier, Corolea Ungureanu Sava Daniel

Directia economica,  
ec. Constantin Baetu



# CONSILIUL LOCAL AL MUNICIPIULUI DOROHOI

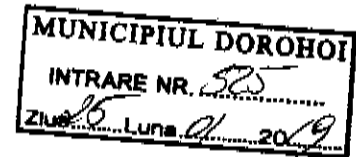
GRIGORE GHICA 34  
715200 - DOROHOI  
BOTOȘANI - ROMÂNIA  
www.primariadorohoi.ro

Fax: +40(231)611310  
Tel.: +40(231)610133  
e-mail: primariadorohoi@primariadorohoi.ro



ROMÂNIA

PROIECT



## HOTĂRÂRE

### privind completarea inventarului domeniului privat al municipiului Dorohoi

Consiliul Local al Municipiului Dorohoi, județul Botosani, întrunit în ședința ordinară la data de 31.01.2019,

ținând cont de expunerea de motive nr. 525/25.01.2019,

analizând referatul de specialitate înregistrat la nr. 525/25.01.2019, întocmit de Direcția Patrimoniu, prin care se supune aprobării Consiliului Local completarea inventarului domeniului privat al municipiului Dorohoi cu un număr de 13 poziții de la 867 la 879,

vazând raportul de specialitate al comisiilor de specialitate din cadrul Consiliului Local al Municipiului Dorohoi,

având în vedere prevederile art. 36(1) din Legea nr. 18/1991, republicată, a Legii nr. 213/1998 privind proprietatea publică și regimul juridic al acesteia și ale art. 36(2) lit.c din Legea nr. 215/2001- legea administrației publice locale, republicată,

în temeiul art. 45 (3) din Legea nr. 215/2001- Legea administrației publice locale, republicată,

### hotărăște:

**Art. 1** Se aprobă completarea inventarului domeniului privat al municipiului Dorohoi cu un număr de 13 poziții de la nr. 867 la 879, conform ANEXEI nr. 1, parte integrantă din prezenta hotărâre.

**Art. 2.** Bunurile aprobate prin art. 1 vor fi înregistrate în evidența contabilă a municipiului Dorohoi.

**Art. 3.** La data adoptării prezentei hotărâri se revocă pozițiile 862 și 863 din tabelul anexă la HCL nr. 264/10.10.2018 și pozițiile 835,836,837,838 din anexa la HCL nr. 132/31.05.2018.

**Art. 4.** Primarul Municipiului Dorohoi, prin Direcția Patrimoniu și Direcția Economică va duce la îndeplinire prevederile prezentei hotărâri.

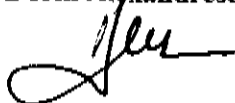
**Art. 5.** Prezenta hotărâre se va comunica:

- Instituției Prefectului - Județul Botoșani;
- Primarului Municipiului Dorohoi;
- Direcției Economice;
- Direcției Patrimoniu;
- Mass-mediei locale.

**Inițiator,**

**Primar,**

**ing. Dorin Alexandrescu**



**Avizat de legalitate**

**Secretar,**

**jr. Ciprian Dohotariu**



CONSILIUL LOCAL AL MUNICIPIULUI DOROHOI

Insusit prin H.C.L. nr. din

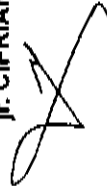
INITIATOR  
PRIMAR

ing. DORIN ALEXANDRESCU



AVIZAT DE LEGALITATE  
SECRETAR,

Jr. CIPRIAN DOHOTARIU



**ANEXA NR. 1 PRIVIND COMPLETAREA INVENTARULUI DOMENIULUI PRIVAT AL MUNICIPIULUI DOROHOI**

Nr. inventar	Codul de clasificare	Denumirea bunului	Elemente de identificare	Suprafață teren - mp -	Valoare pe metru pătrat lei/mp	Valoarea de inventar - lei -	Intravilan/Extavilan
1000000867	0.1	Teren curti construcții	Str. Stefan Airnei nr. 88, PC 3361	75,00	126,54	9.490,50	intravilan
1000000868	0.1	Teren curti construcții	Str. Spiru Haret, fn, PC 2841	735,00	126,54	93.006,90	intravilan
1000000869	0.1	Teren curti construcții	Str. 1 Decembrie fn, PC 2518	23,00	80,39	1.848,97	intravilan
1000000870	0.1	Teren curti construcții	Aleea Orizont fn, PC 3568	20,00	123,11	2.462,20	intravilan
1000000871	0.1	Teren curti construcții	Str. Cercetaș Stibianu fn, PC 3275/3274	33,65	123,11	4.142,65	intravilan
1000000872	0.1	Teren curti construcții	Str. Vamii fn, PC 2290	19,00	126,54	2.404,26	intravilan
1000000873	0.1	Teren curti construcții	Str. Razboieni nr. 29, PC 1522	187,00	80,39	15.032,93	intravilan
1000000874	0.1	Teren curti construcții	Str. C.D.Gherea fn, PC 1445	24,00	126,54	3.036,96	intravilan
1000000875	0.1	Teren curti construcții	Str. C.D.Gherea fn, PC 1446	590,00	126,54	74.658,60	intravilan
1000000876	0.1	Teren curti construcții	Str. C.D.Gherea fn, PC 1451	610,00	126,54	77.189,40	intravilan
1000000877	0.1	Teren curti construcții	Str. C.D.Gherea fn, PC 1452	42,00	126,54	5.314,68	intravilan
1000000878	0.1	Teren curti construcții	Str. C.D.Gherea fn, PC 1453	71,00	126,54	8.984,34	intravilan
1000000879	0.1	Teren curti construcții	Str. C.D.Gherea fn, PC 1457	55,00	126,54	6.959,70	intravilan
		<b>TOTAL</b>	<b>TOTAL</b>	<b>2.484,65</b>		<b>304.532,09</b>	

INTOCMIT,

Direcția patrimoniu,  
Director,  
consilier, Corolea Ungureanu Sava Daniel



Direcția economică,  
ec. Constantin Băetu





# CONSILIUL LOCAL AL MUNICIPIULUI DOROHOI

GRIGORE GHICA 34  
715200 - DOROHOI  
BOTOȘANI - ROMÂNIA  
www.primariadorohoi.ro

Fax: +40(231)611310  
Tel.: +40(231)610133  
e-mail: primariadorohoi@primariadorohoi.ro



ROMÂNIA

Nr.525 din 22.01.2019

## EXPUNERE DE MOTIVE

Având în vedere că pentru a putea intabula terenurile concesionate, sau pentru a putea înscrie în cartea funciară terenuri identificate ca aparținând domeniului privat, dar care nu sunt inventariate, se impune completarea inventarului domeniului privat al municipiului Dorohoi astfel:

- poziția 867, PC 3361, suprafață 75 mp, curți construcții, Stefan Airinei nr. 88, teren aferent proprietatii Bordiciuc;
- poziția 868, PC 2841, Spiru Haret fn, suprafață 735 mp, teren curți construcții, teren concesionat BIOFERMANAMIR;
- poziția 869, PC 2518, 1 Decembrie fn, suprafață 23 mp, teren curți construcții, teren propus pentru concesionare;
- poziția 870, PC 3568, Aleea Orizont fn, suprafață 20 mp, teren curți construcții, ocupat de garaj proprietatea Cuciureanu Aurica;
- poziția 871, PC 3275/3275, Cercetas Stiubeanu fn, suprafață 33,65 mp, teren curți construcții, ocupat de garaj proprietatea Agrigoroaie Ioan;
- poziția 872, PC 2290, Vamii fn, suprafață 19 mp, teren curți construcții, ocupat de garaj proprietatea Bistriceanu Constantin;
- poziția 873, PC 1522, Razboieni nr. 29, suprafață 187 mp, teren curți arabil, aferent proprietatii dlui Boros Mihail, solicitat pentru cumparare;
- poziția 874, PC 1445, str. CD. Gherea fn, suprafață 24 mp teren curți construcții, teren propus pentru vanzare;
- poziția 875, PC 1446, str. CD. Gherea fn, suprafață 590 mp teren curți construcții, teren propus pentru vanzare;
- poziția 876, PC 1451, str. CD. Gherea fn, suprafață 610 mp teren curți construcții, teren propus pentru vanzare;

**- poziția 877, PC 1452, str. CD. Gherea fn, suprafață 42 mp teren curți construcții, teren propus pentru vânzare;**

**- poziția 878, PC 1453, str. CD. Gherea fn, suprafață 71 mp teren curți construcții, teren propus pentru vânzare;**

**- poziția 879, PC 1457, str. CD. Gherea fn, suprafață 55 mp teren curți construcții, teren propus pentru vânzare.**

Având în vedere cele prezentate mai sus propun spre aprobare Consiliului Local Dorohoi prezentul proiect de hotărare privind completarea inventarului domeniului privat al municipiului Dorohoi cu un număr de 13 poziții de la nr. 867 la nr. 879.

**PRIMAR,**

**ing. Dorin Alexandrescu**







# CONSILIUL LOCAL AL MUNICIPIULUI DOROHOI

GRIGORE GHICA 34  
715200 - DOROHOI  
BOTOȘANI - ROMÂNIA  
www.primariadorohoi.ro

Fax: +40(231)611310  
Tel.: +40(231)610133  
e-mail: primariadorohoi@primariadorohoi.ro



Nr.525 din 22.01.2019

Se aprobă,

PRIMAR,

ing. Dorin Alexandrescu

## RAPORT DE SPECIALITATE

privind inventarierea unor terenuri în inventarul domeniului privat al municipiului Dorohoi

Avand în vedere că pentru a putea intabula terenurile concesionate, sau pentru a putea înscrie în cartea funciară terenuri identificate ca aparținând domeniului privat, dar care nu sunt inventariate, se impune completarea inventarului domeniului privat al municipiului Dorohoi astfel:

- poziția 867, PC 3361, suprafață 75 mp, curți construcții, Stefan Airinei nr. 88, teren aferent proprietatii Bordiciuc;

- poziția 868, PC 2841, Spiru Haret fn, suprafață 735 mp, teren curți construcții, teren concesionat BIOFERMANAMIR;

- poziția 869, PC 2518, 1 Decembrie fn, suprafață 23 mp, teren curți construcții, teren propus pentru concesionare;

- poziția 870, PC 3568, Aleea Orizont fn, suprafață 20 mp, teren curți construcții, ocupat de garaj proprietatea Cuciureanu Aurica;

- poziția 871, PC 3275/3275, Cercetas Stiubeanu fn, suprafață 33,65 mp, teren curți construcții, ocupat de garaj proprietatea Agrigoroaie Ioan;

- poziția 872, PC 2290, Vamii fn, suprafață 19 mp, teren curți construcții, ocupat de garaj proprietatea Bistriceanu Constantin;

- poziția 873, PC 1522, Razboieni nr. 29, suprafață 187 mp, teren curți arabil, aferent proprietatii dlui Boros Mihail, solicitat pentru cumparare;

- poziția 874, PC 1445, str. CD. Gherea fn, suprafață 24 mp teren curți construcții, teren propus pentru vanzare;

- poziția 875, PC 1446, str. CD. Gherea fn, suprafață 590 mp teren curți construcții, teren propus pentru vanzare;

- poziția 876, PC 1451, str. CD. Gherea fn, suprafață 610 mp teren curți construcții, teren propus pentru vanzare;

- poziția 877, PC 1452, str. CD. Gherea fn, suprafață 42 mp teren curți construcții, teren propus pentru vanzare;


- poziția 878, PC 1453, str. CD. Gherea fn, suprafață 71 mp teren curți construcții, teren propus pentru vanzare;

- poziția 879, PC 1457, str. CD. Gherea fn, suprafață 55 mp teren curți construcții, teren propus pentru vanzare.

Având în vedere cele prezentate mai sus propun spre aprobare Consiliului Local Dorohoi prezentul proiect de hotărare privind completarea inventarului domeniului privat al municipiului Dorohoi cu un număr de 13 poziții de la nr. 867 la nr. 879.

**Director Patrimoniu,**

**ing. Corolea-Ungureanu Sava-Daniel**



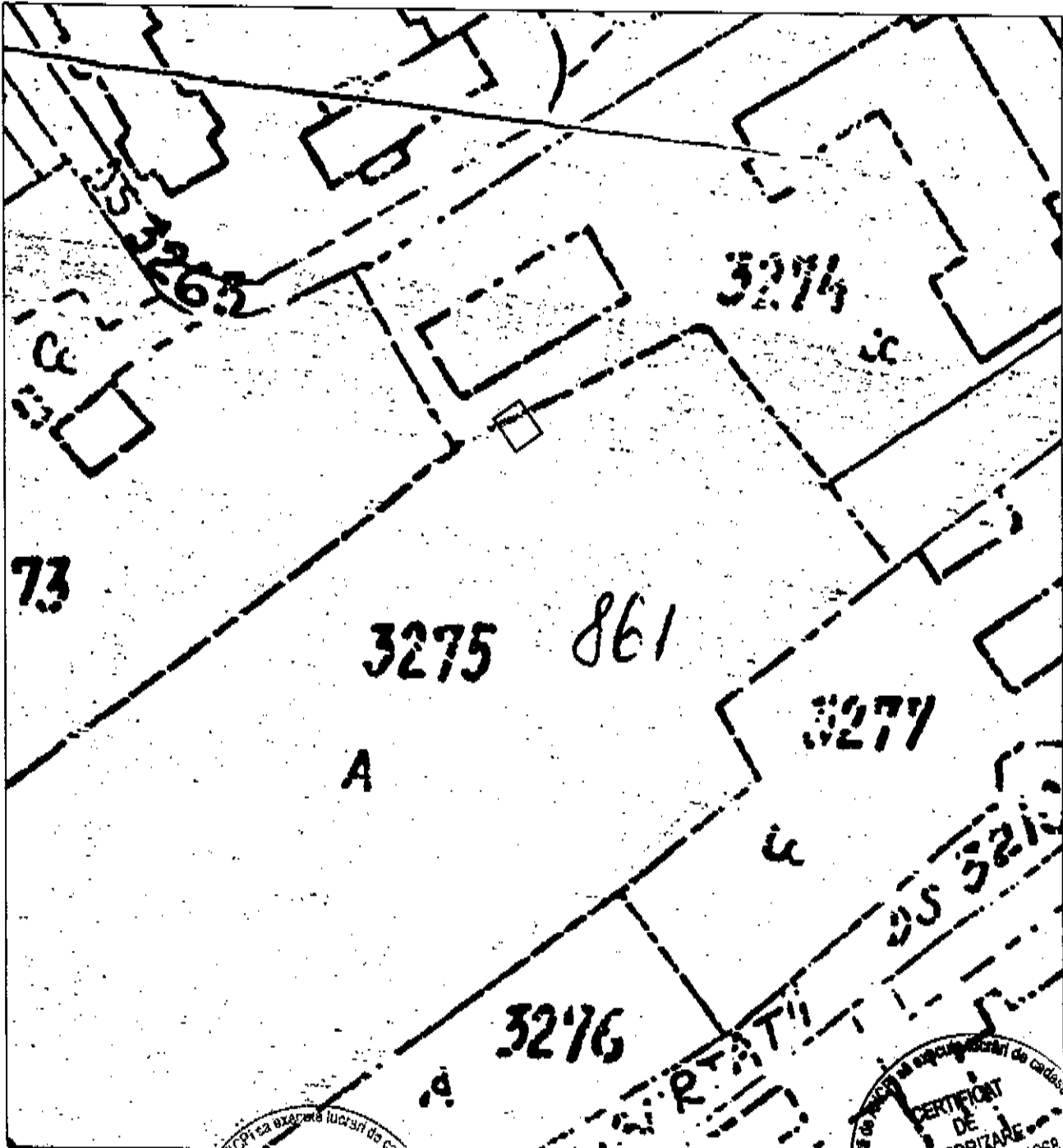


PLAN DE ÎNCADRARE ÎN ZONĂ

Scara 1:1000

UAT DOROHOI, Județul Botoșani

Intarvilan Pc-3274, Pc-3275



Data:  
09.01.2019

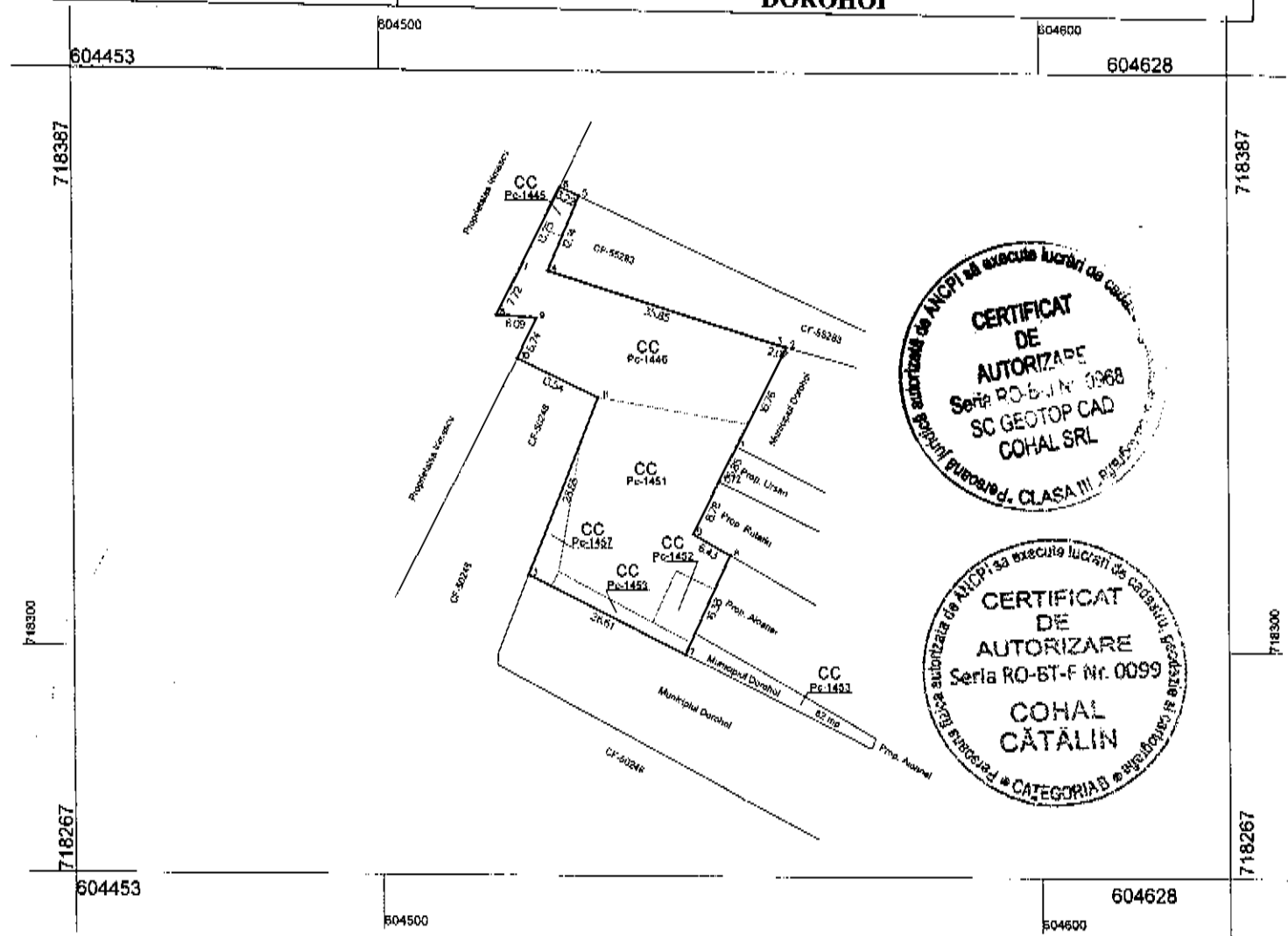
Executant: SC GEOTOP CAD COHAL  
Ing. Cătălin Cohal

## Plan de amplasament și delimitare a imobilului

Scara 1: 1000

Nr. cadastral	Suprafața măsurată a imobilului (mp)	Adresa imobilului
----	1392	Intravilan Pc-1445, Pc-1446, Pc-1451, Pc-1452, Pc-1453, Pc-1457, municipiul Dorohoi, județul Botoșani

Nr. Cartea Funciară	Unitatea Administrativ Teritorială (UAT)
----	DORHOI



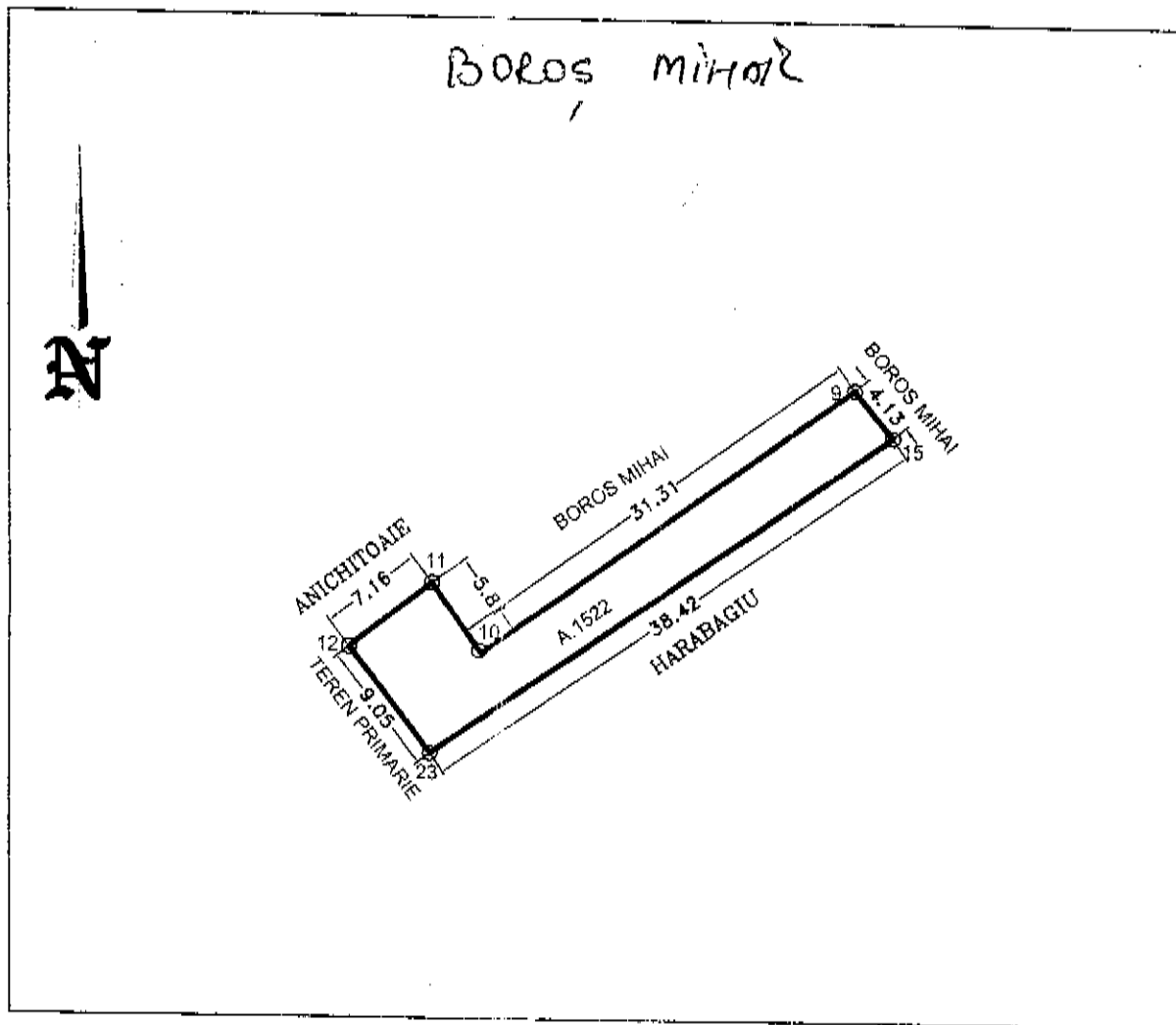
A. Date referitoare la teren			
Nr. parcelă	Categorie de folosință	Suprafața (mp)	Mențiuni
1445	CC	24	Imobil parțial împrejmuit.
1446	CC	590	
1451	CC	610	
1452	CC	42	
1453	CC	71	
1457	CC	55	
<b>Total</b>		<b>1392</b>	
B. Date referitoare la construcții			
Cod	Destinația	Suprafața construită la sol(mp)	Mențiuni
-	-	-	-
<b>Suprafața totală măsurată a imobilului = 1392 mp</b>			
<b>Executant, SC GEOTOP CAD COHAL SRL</b> <b>Ing. Cohal Cătălin</b> Confirm executarea măsurătorilor la teren, corectitudinea întocmirii documentației cadastrale și corespondența acesteia cu realitatea din teren. Semnătura și ștampila Data: 25.01.2019		<b>Prezentul plan nu Ține loc de act de Proprietate.</b>	

✓

# Plan de amplasament si delimitare a imobilului

Scara 1: 500

Suprafata masurata a imobilului (mp.)	Adresa imobilului
187	intravilan-Mun.Dorohoi, Str. Razboieni, nr.29
Unitate Administrativ Teritoriala (UAT)	
Dorohoi	



A. Date referitoare la teren			
Nr. parcela	Categoria de folosinta	Suprafata (mp)	Mentiuni
1522	A	187	imobilul este imprejmuit partial cu gard
Total		187	

B. Date referitoare la constructii			
Cod	Destinatia	Suprafata construita la sol (mp)	Mentiuni
Total			

Suprafata totala masurata a imobilului = 187 mp  
Suprafata din act = 187 mp

Executant: Ing. **Andrei Laurentiu**  
 Confirm executarea masuratorilor la teren, corecti din punct de vedere tehnic si legal, in conformitate cu realitatea terenului, in baza planului cadastral si a planului de amplasament.  
 Semnatura si stampila  
 Data: 29.02.2016

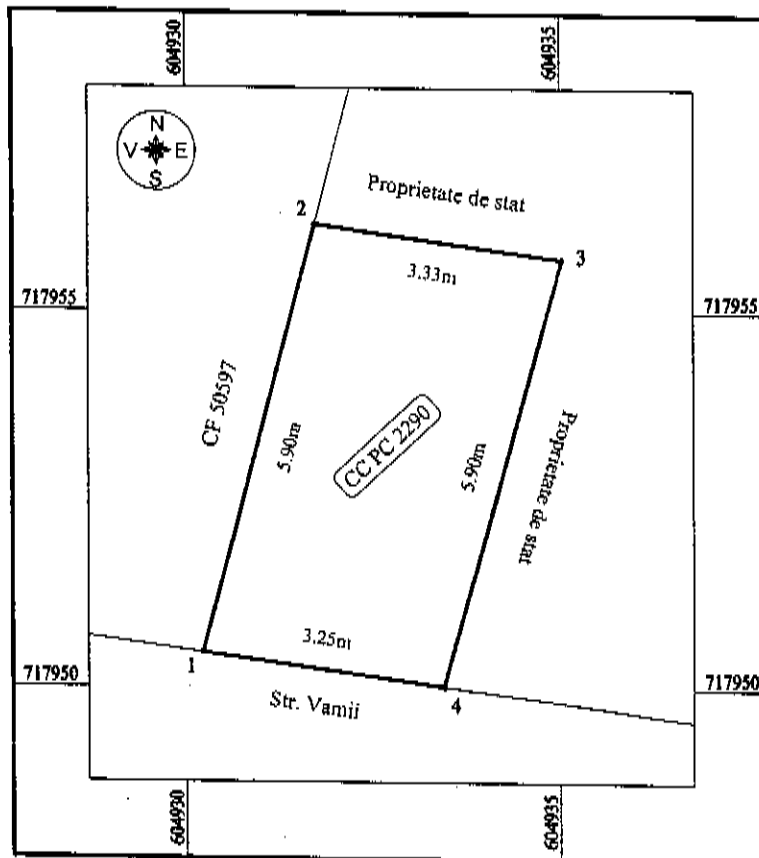


**PLAN DE AMPLASAMENT ȘI DELIMITARE A IMOBILULUI**


Scara 1: 100

Nr. cadastral	Suprafața măsurată a imobilului/mp	Adresa imobilului
	<b>19</b>	MUN. DOROHOI, Str. Vămii f.n., PC 2290, intravilan, jud. BOTOȘANI
Nr. Carte Funciară	UAT	DOROHOI

**DISTRICÉANY**



A. Date referitoare la teren			
Nr. parcelă	Categorie de folosință	Suprafața (mp)	Mențiuni
2290	CC	19	Teren CC în intravilan cu S= 19,27 mp.
<b>Total</b>		<b>19</b>	
B. Date referitoare la construcții			
Cod	Destinația	Suprafața construită la sol (mp)	Mențiuni
<b>Total</b>			
<b>Suprafața totală măsurată a imobilului = 19 mp</b>		<b>Suprafața din act = 19 mp</b>	
Executant, ing. PASCARTU Petru Confirm executarea măsurătorilor la teren, corectitudinea întocmirii documentației cadastrale și corespondența acestora cu realitatea din teren. Semnătura și ștampila Data 10.12.2018		Inspector Confirm introducerea imobilului în baza de date integrată și atribuirea numărului cadastral. Semnătura și parafa Data Ștampila BCPI	


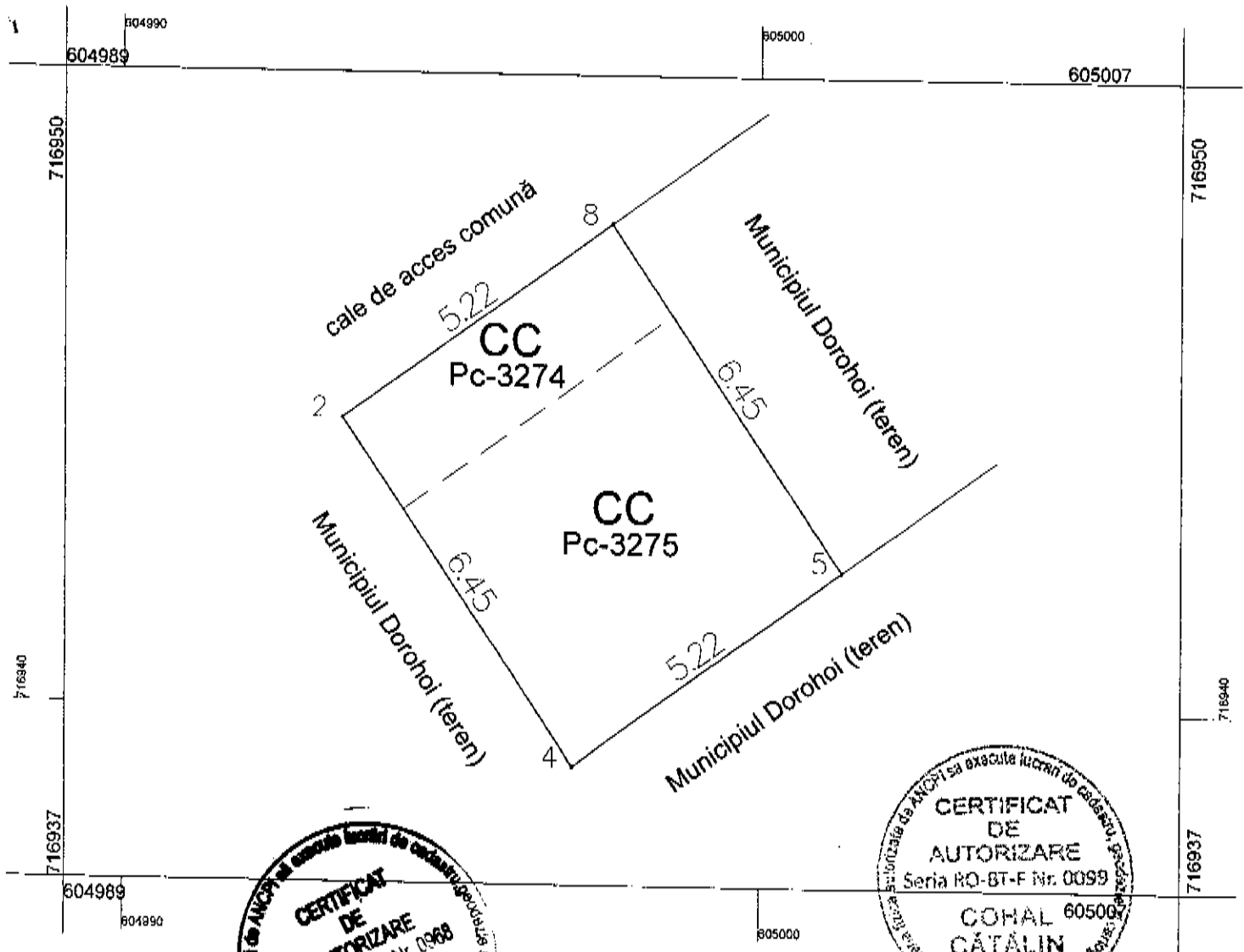


# Plan de amplasament și delimitare a imobilului

Scara 1: 100

Nr. Cadastral	Suprafața măsurată	Adresa imobilului	
----	33,65 mp	Intarvilan Pc-3274, Pc-3275, municipiul Dorohoi, județul Botoșani	
Cartea Funciară nr.	----	UAT	DORHOI

*Pt. înmuntuire*



## A. Date referitoare la teren

Nr. parcelă	Cod grupă destinație	Categorie de folosință	Suprafața din măsurători (mp)	Mențiuni
3274	TDI	CC	9	Imobil fără împrejmuire, ocupat de un garaj;
3275			24,65	
Total			33,65	-

## B. Date referitoare la construcții

Cod constr.	Cod grupă destinație	Suprafața construită la sol (mp)	Mențiuni
-	-	-	-

Executant, SC GEOTOP CAD COHAL SRL,  
Ing. Cohal Cătălin  
Confirm executarea măsurătorilor la teren, corectitudinea întocmirii documentației cadastrale și corespondența acesteia cu realitatea din teren

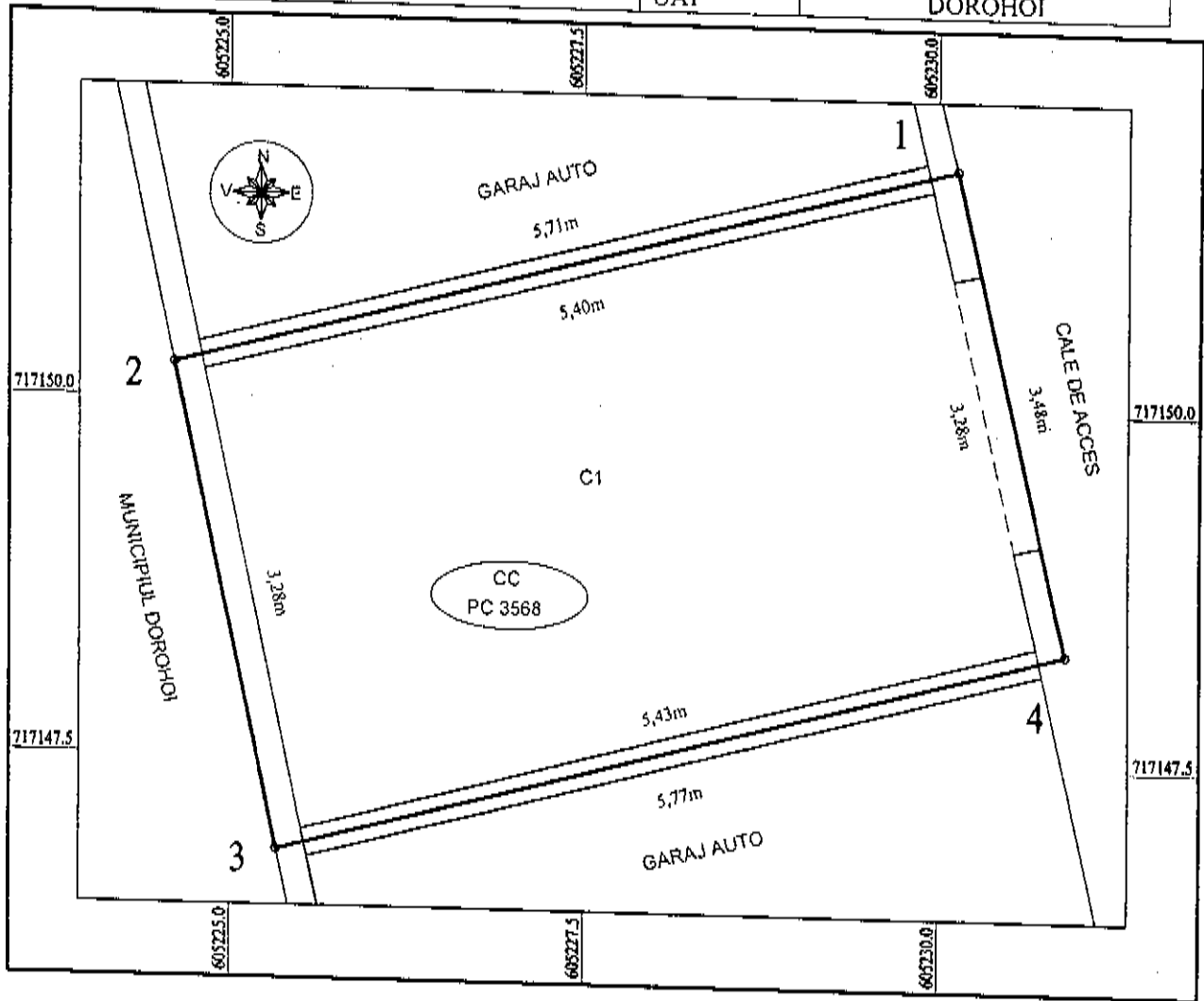
Semnătura și ștampila  
Data: 09.01.2019

Prezentul plan de amplasament  
**NU TINE** loc de act de...

# PLAN DE AMPLASAMENT ȘI DELIMITARE A IMOBILULUI

Scara 1: 50

Nr. cadastral	Suprafața măsurată a imobilului/mp	Adresa imobilului
	20	MUN. DOROHOI, Al. Orizont f.n., PC 3568, intravilan, jud. BOTOȘANI
Nr. Carte Funciară	UAT	DOROHOI



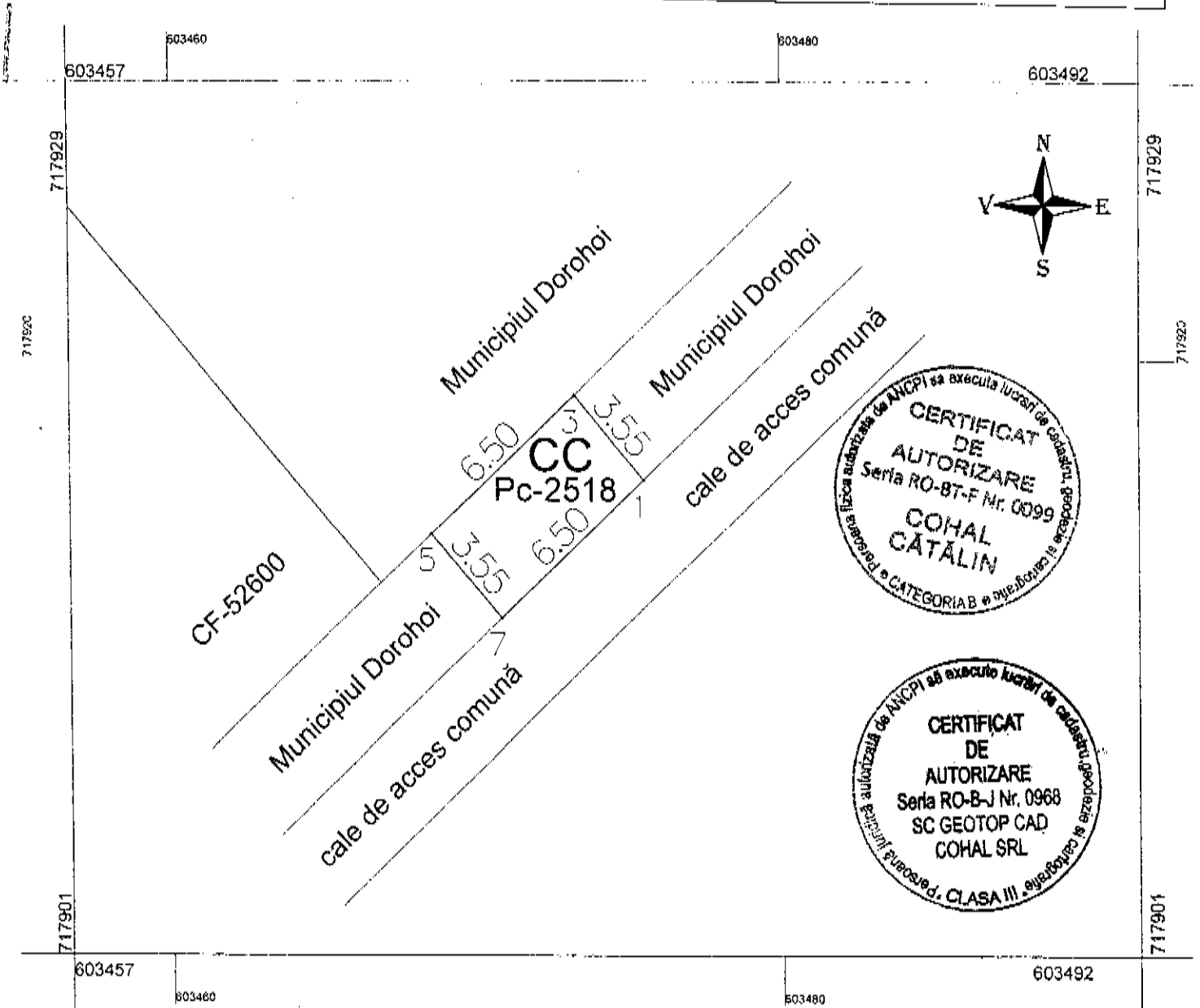
A. Date referitoare la teren			
Nr. parcelă	Categorie de folosință	Suprafața (mp)	Mențiuni
3568	CC	20	
<b>Total</b>		<b>20</b>	-Teren în intravilan PC 3568, pe care sunt edificate garaje auto ale locatarilor din bloc; - C1, garaj auto, cu planșeu din beton, cu o încăpere; S constr. = 20 m.p.; S utilă=18m.p.;
B. Date referitoare la construcții			
Cod	Destinația	Suprafața construită la sol (mp)	Mențiuni
<b>Total</b>			
<b>Suprafața totală măsurată a imobilului = 20 mp</b>		<b>Suprafața din act = 20 mp</b>	
Executant, ing. PASCARIU Petru		<b>Inspector</b>	
Confirm executarea măsurătorilor la teren, corectitudinea întocmirii documentației cadastrale și corespondența acesteia cu realitatea în teren. DE		Confirm introducerea imobilului în baza de date integrată și atribuirea numărului cadastral.	
Semnătura și ștampă		Semnătura și parafa	
Data 04.10.2019		Data	
PASCARIU PETRU		Ștampila BCPI	



## Plan de amplasament și delimitare a imobilului

Scara 1: 200

Nr. cadastral	Suprafața măsurată a imobilului (mp)	Adresa imobilului
-----	23	strada 1 Decembrie nr. F.N., municipiul Dorohoi, județul Botoșani
Nr. Cartea Funciară	Unitatea Administrativ Teritorială (UAT)	
-----	DOROHOI	



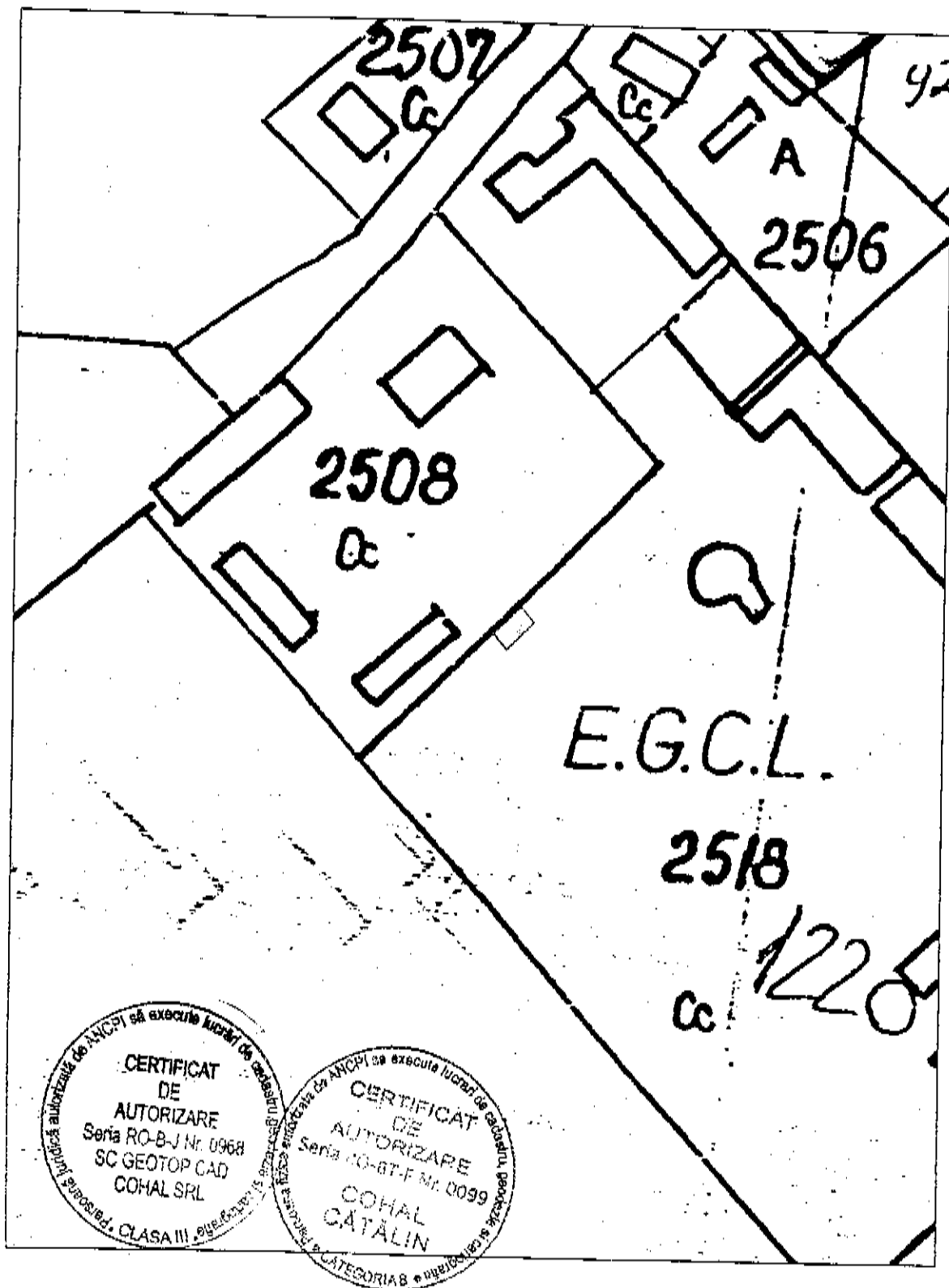


A. Date referitoare la teren			
Nr. parcelă	Categorie de folosință	Suprafața (mp)	Mențiuni
2518	CC	23	Imobil parțial împrejmuit.
Total		23	
B. Date referitoare la construcții			
Cod	Destinația	Suprafața construită la sol(mp)	Mențiuni
-	-	-	
<b>Suprafața totală măsurată a imobilului = 23 mp</b>			
Executant, SC GEOTOP CAD COHAL SRL Ing. Cohal Cătălin Confirm executarea măsurătorilor la teren, corectitudinea întocmirii documentației cadastrale și corespondența acesteia cu realitatea din teren.			Prezentul Plan de Amplasament <b>NU TINE</b> loc de act de Proprietate
Semnătura și ștampila Data: 06.12.2018			

# PLAN DE ÎNCADRARE ÎN ZONĂ

Scara 1:1000

UAT – DOROHOI, județul Botoșani  
strada 1 Decembrie nr. F.N., Pc-2518



Data:  
07.12.2013

Executant: SC GEOTOP CAD COHAL SRL  
Ing. Cătălin Cohal

7-1-7 Malahuta

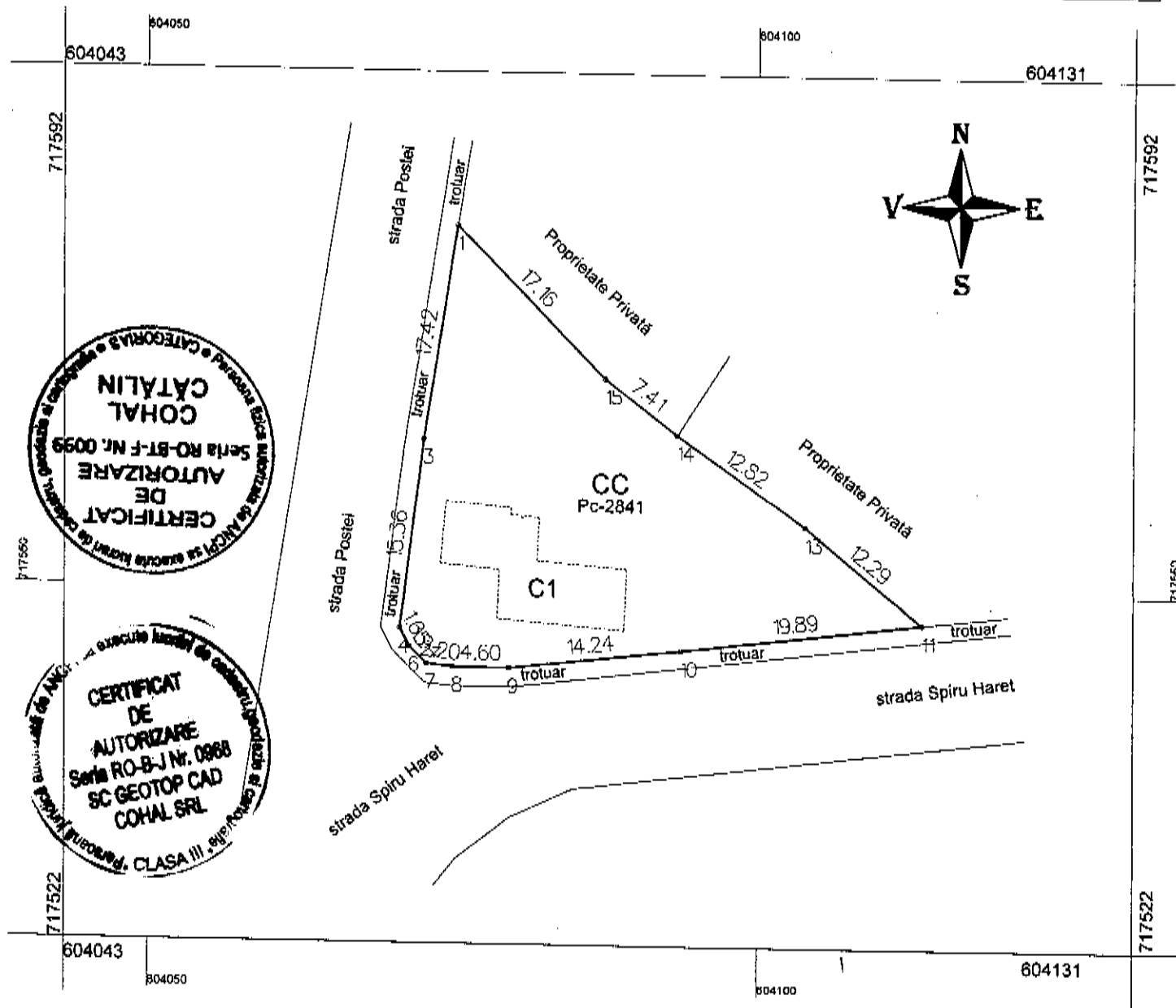
CONCESIUNEA 2

ANEXA NR. 1.35 la regulamen

**Plan de amplasament și delimitare a imobilului**

Scara 1: 500

Nr. cadastral	Suprafața măsurată a imobilului (mp)	Adresa imobilului
----	745	strada Spiru Haret nr. F.N., municipiul Dorohoi, județul Botoșani
Nr. Cartea Funciară	Unitatea Administrativ Teritorială (UAT)	
----	DOROHOI	

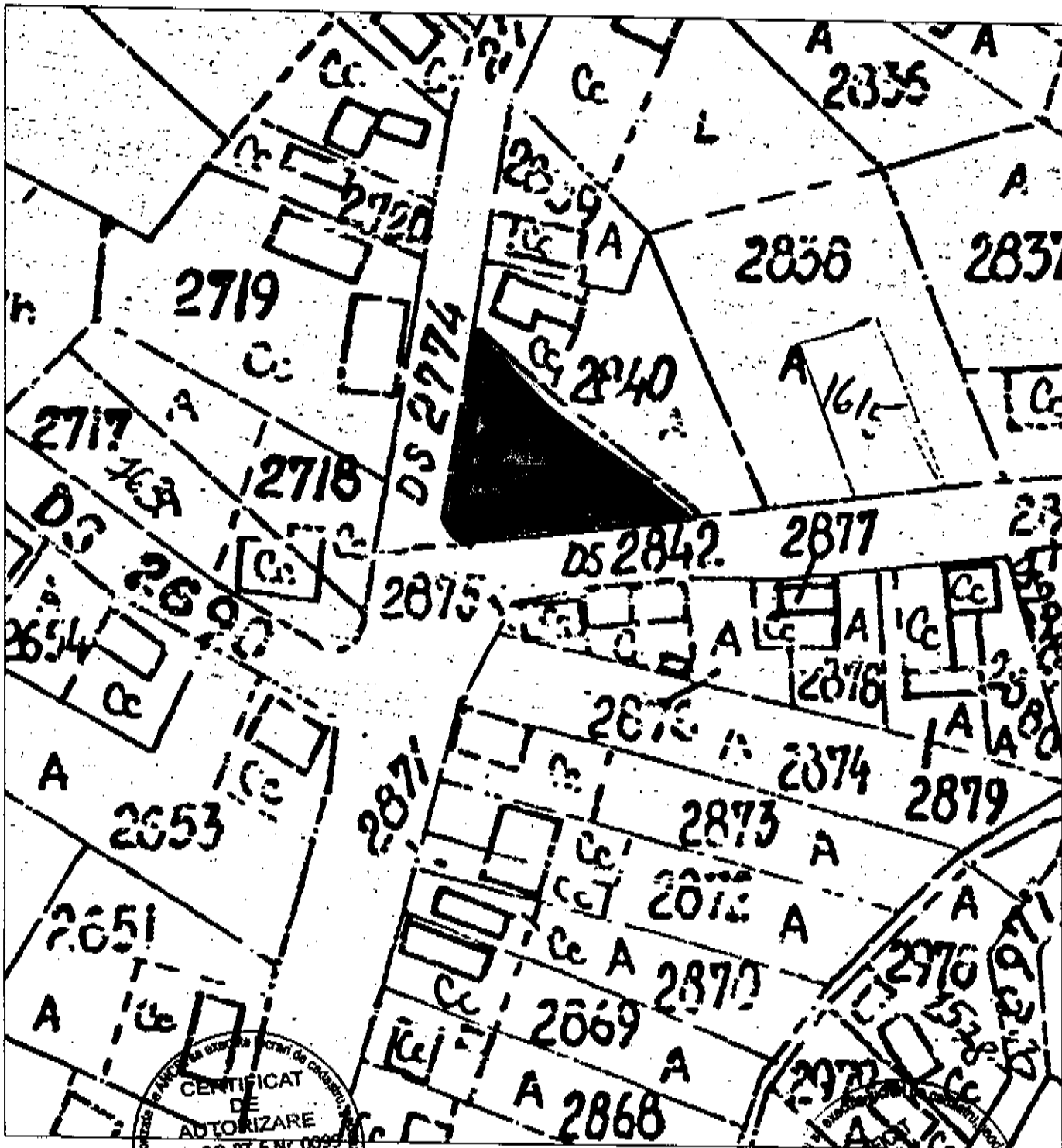


A. Date referitoare la teren			
Nr. parcelă	Categoric de folosință	Suprafața (mp)	Mențiuni
2841	CC	745	Imobil împrejmuit pe aliniamentul 1-15-14-13-11. Fără împrejmuire pe aliniamentul 1-3-4-6-7-8-9-10-11.
<b>Total</b>		<b>745</b>	
B. Date referitoare la construcții			
Cod	Destinația	Suprafața construită la sol(mp)	Mențiuni
C1	CA	87	Construcție Tip Parter – Proprietate Privată.
Suprafața totală măsurată a imobilului = 745 mp			
Suprafața din act = 745 mp			
Executant, SC GEOTOP CAD COHAL SRL Ing. Cohal Cătălin Confirm executarea măsurătorilor la teren, corectitudinea întocmirii documentației cadastrale și corespondența acestora cu realitatea din teren. Semnătura și ștampila Data: 12.03.2018		Inspector, Confirm introducerea imobilului în baza de date integrată și atribuirea numărului cadastral. Semnătura și parafa Data: ..... Ștampila BCPI	

# PLAN DE ÎNCADRARE ÎN ZONĂ

Scara 1:1000

UAT – DOROHOI, județul Botoșani  
strada Spiru Haret nr. F.N., P-2841



CERTIFICAT  
DE  
AUTORIZARE  
Seria RO-BT-F Nr. 0099  
COHAL  
CĂTĂLIN  
CATEGORIA B și 0

Data:  
12.03.2018

Executant: SC GEOTOP CAD COHAL SRL  
Ing. Cătălin Cohal

CERTIFICAT  
DE  
AUTORIZARE  
Seria RO-B-J Nr. 0988  
SC GEOTOP CAD  
COHAL SRL  
CLASA III

# Plan de amplasament și delimitare a imobilului

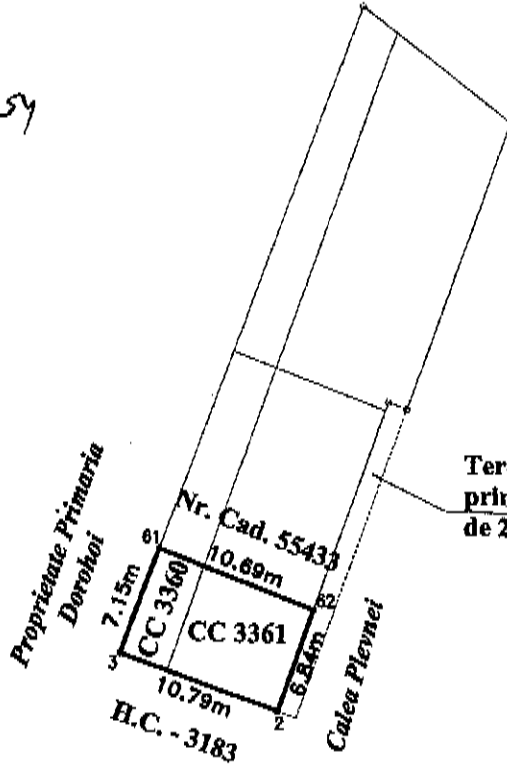
Scara 1 : 500

Nr. cadastral	Suprafața măsurată	INTRAVILAN / EXTRAVILAN
	75 mp	Adresa imobilului
		Mun. Dorohoi, Str. Stefan Airinei, nr. 88, p.c.3360;3361, jud. Botosani
Cartea Funciară nr.		UAT
		Dorohoi

*Pr. cu valoare*

862.

*Pr. Autostrada  
de 1*



Teren proprietate primarie in supraf. de 26 mp, situat in pc. 3361

A. Date referitoare la teren			
Nr. parcela	Categoria de folosință	Suprafata (mp)	Mentiiuni
3360	CC	21	Teren intravilan
3361	CC	54	
Total		75	
B. Date referitoare la construcții			
Cod constr.	Destinația	Suprafata construită la sol (mp)	Mentiiuni
Total			
Suprafata măsurată 75 mp			
Executant, <i>Coșareanu Vasile-Dorin</i> Confirm executarea măsurătorilor la teren, corectitudinea întocmirii documentației cadastrale și corespondența acesteia cu realitatea din teren Seria RC-51/A, Nr. 0100/2016 Semaștea Rădopila VASILE-DORIN Data: 16.07.2018 CATESSA 2		Inspector Confirm introducerea imobilului în baza de date integrată și atribuirea numărului cadastral Data..... Ștampila BCPI	



## CONSILIUL LOCAL AL MUNICIPIULUI DOROHOI

GRIGORE GHICA 34  
715200 - DOROHOI  
BOTOȘANI - ROMÂNIA  
www.primariadorohoi.ro

Fax: +40(231)811310  
Tel.: +40(231)810133  
e-mail: primariadorohoi@primariadorohoi.ro



### HOTĂRÂRE

#### privind completarea inventarului domeniului privat al municipiului Dorohoi

Consiliul Local al Municipiului Dorohoi, județul Botosani, întrunit în ședința de îndată la data de 10.10.2018,

ținând cont de expunerea de motive nr. 10427/09.10.2018,

analizând referatul de specialitate înregistrat la nr. 10427/09.10.2018, întocmit de Direcția Patrimoniu, prin care se supune aprobării Consiliului Local completarea inventarului domeniului privat al municipiului Dorohoi cu un număr de poziții de la la ,

vazând raportul de specialitate al comisiilor de specialitate din cadrul Consiliului Local al Municipiului Dorohoi,

având în vedere prevederile art. 36(1) din Legea nr. 18/1991, republicată, a Legii nr. 213/1998 privind proprietatea publică și regimul juridic al acesteia și ale art. 36(2) lit.c din Legea nr. 215/2001 - legea administrației publice locale, republicată,

în temeiul art. 45 (3) din Legea nr. 215/2001 - Legea administrației publice locale, republicată,

#### hotărăște:

**Art. 1** Se aprobă completarea inventarului domeniului privat al municipiului Dorohoi cu un număr de 14 poziții de la nr. 851 la 864, conform ANEXEI nr. 1, parte integrantă din prezenta hotărâre.

**Art. 2.** Bunurile aprobate prin art. 1 vor fi înregistrate în evidența contabilă a municipiului Dorohoi.

**Art. 3.** La data adoptării prezentei hotărâri se revocă pozițiile 839 și 840 din tabelul anexă la HCL nr. 132/31.05.2018 și poziția 844 din anexa la HCL nr. 171/19.07.2018.

**Art. 4.** Primarul Municipiului Dorohoi, prin Directia Patrimoniu va duce la îndeplinire prevederile prezentei hotărâri.

**Art. 5.** Prezenta hotărâre se va comunica:

- Prefecturii Județului Botoșani;
- Primarului Municipiului Dorohoi;
- Direcției Economice;
- Direcției Patrimoniu;
- Mass-mediei locale.

**Presedinte de sedinta,**

**Consilier,**

**prof. Mandache Vasile**



**Contrasemneaza**

**Secretar,**


**jr. Ciprian Dohotariu**

Nr. 164 din 10.10.2018

CONSILIUL LOCAL AL MUNICIPIULUI DOROHOI

Insusit prin H.C.L. nr. 10/10.2018

PRESEDINTE DE SEDINTA  
CONSILIER  
Prof. MANDACHE VASILE



CONTRASEMNEAZA  
SECRETAR,  
jr. CIPRIAN DOHOTARIU

## ANEXA NR. 1 PRIVIND COMPLETAREA INVENTARULUI DOMENIULUI PRIVAT AL MUNICIPIULUI DOROHOI

Nr. inventar	Codul de clasificare	Denumirea bunului	Elemente de identificare	Suprafata teren - mp -	Valoare pe metru patrat lei/mp	Valoarea de inventar - lei -	Intravilan/ Extravilan
1000000851	0.1	Teren curti constructii	Str. Aleea Victoria fn, PC 3267/3269	21,60	123,11	2.659,18	intravilan
1000000852	0.1	Teren curti arabil	Str. Aleea Bujorului fn, PC 2193	39,00	80,39	3.135,21	intravilan
1000000853	0.1	Teren curti arabil	Str. Aleea Bujorului fn, PC 2193	40,00	80,39	3.215,60	intravilan
1000000854	0.1	Teren curti arabil	Str. George Enescu nr. 73A, PC 2194	38,00	123,11	4.678,18	intravilan
1000000855	0.1	Teren curti arabil	Str. George Enescu nr. 71, PC 2194	38,00	123,11	4.678,18	intravilan
1000000856	0.1	Teren curti constructii	Str. A.I.Cuza nr. 52, PC 2371	147,00	123,11	18.097,17	intravilan
1000000857	0.1	Teren curti constructii	Str. Bd. Victoriei nr. 40, PC 3255	6,55	126,54	828,84	intravilan
1000000858	0.1	Teren curti constructii	Str. Bd. Victoriei nr. fn, PC 3459	25,00	126,54	3.163,50	intravilan
1000000859	0.1	Teren arabil	Str. Bd. Victoriei nr. fn, PC 457	806,00	41,04	33.078,24	intravilan
1000000860	0.1	Teren arabil	Str. Marte fn, PC 458	322,00	41,04	13.214,88	intravilan
1000000861	0.1	Teren arabil	Str. Venus fn, PC 458	415,00	41,04	17.031,60	intravilan
1000000862	0.1	Teren arabil	Str. C.D.Gherea fn, PC 1446	609,00	126,54	77.062,86	intravilan
1000000863	0.1	Teren arabil	Str. C.D.Gherea fn, PC 1451	42,00	126,54	5.314,68	intravilan
1000000864	0.1	Teren arabil	Str. C.D.Gherea fn, PC 1842	150,00	126,54	18.981,00	intravilan
		<b>TOTAL</b>	<b>TOTAL</b>	<b>2.699,15</b>		<b>205.139,11</b>	

INTOCMIT.

Directia patrimoniului.

Director:  
consilier Coroates Ungureanu Sava Danket

Directia economica.  
ec Constantin Baetu





# CONSILIUL LOCAL AL MUNICIPIULUI DOROHOI

GRIGORE GHICA 34  
715200 - DOROHOI  
BOTOȘANI - ROMÂNIA  
www.primariadorohoi.ro

Fax: +40(231)611310  
Tel.: +40(231)610133  
e-mail: primariadorohoi@primariadorohoi.ro



## HOTĂRÂRE

privind completarea inventarului domeniului privat al municipiului Dorohoi

Consiliul Local al Municipiului Dorohoi, județul Botoșani, întrunit în ședința ordinară la data de 31.05.2018,

ținând cont de expunerea de motive nr. 4364/18.05.2018,

analizând referatul de specialitate înregistrat la nr. 4364/18.05.2018, întocmit de Direcția Patrimoniu, prin care se supune aprobării Consiliului Local completarea inventarului domeniului privat al municipiului Dorohoi cu un număr de 9 poziții de la 832 la 840,

vazând raportul de specialitate al comisiilor de specialitate din cadrul Consiliului Local al Municipiului Dorohoi,

având în vedere prevederile art. 36(1) din Legea nr. 18/1991, republicată, a Legii nr. 213/1998 privind proprietatea publică și regimul juridic al acesteia și ale art. 36(2) lit.c din Legea nr. 215/2001- legea administrației publice locale, republicată,

în temeiul art. 45 (3) din Legea nr. 215/2001- Legea administrației publice locale, republicată,

hotărăște:

Art. 1 Se aprobă completarea inventarului domeniului privat al municipiului Dorohoi cu un număr de 9 poziții de la nr. 832 la 840, conform ANEXEI nr. 1, parte integrantă din prezenta hotărâre.

Art. 2. Bunurile aprobate prin art. 1 vor fi înregistrate în evidența contabilă a municipiului Dorohoi.

Art. 3. Primarul Municipiului Dorohoi, prin serviciile de specialitate va duce la îndeplinire prevederile prezentei hotărâri.

Art. 4. Prezenta hotărâre se va comunica:

- Instituției Prefectului Județului Botoșani;
- Primarului Municipiului Dorohoi;
- Direcției Economice;
- Direcției Patrimoniu;
- Mass-medici locale.

Președinte de ședință,  
Consilier,

prof. Adascalitei Elena Daniela



Contrasemnează  
Secretar,

jr. Ciprian Dohotariu

Nr. BE din 31.05.2018

CONSILIUL LOCAL AL MUNICIPIULUI DOROHOI

Insusit prin H.C.L. nr. *12* din *31.05.2018*

PRESEDINTE DE SEDINTA  
CONSILIER,  
ADASCALITEI ELENA DANIELA



CONTRASEMNEAZA  
SECRETAR,  
JR. CIPRIAN DOHOTARIU

### ANEXA NR. 1 PRIVIND COMPLETAREA INVENTARULUI DOMENIULUI PRIVAT AL MUNICIPIULUI DOROHOI

Nr. inventar	Codul de clasificare	Denumirea bunului	Elemente de identificare	Suprafata teren - mp -	Valoarea pe metru patrat la timp	Valoarea de inventar - lei -	Intravilan/ Extravilan
1000000832	0.1	Teren curti constructii	Str. Lt. Olinescu fn., PC 2739	42,00	126,54	5.314,68	intravilan
1000000833	0.1	Teren curti constructii	Str. Colonel Vasiliu fn., PC 1033/1	300,00	41,04	12.312,00	intravilan
1000000834	0.1	Teren curti constructii	Str. Aleea Patcii nr. 8, bl J3 part. PC 3573	9,06	123,11	1.115,38	intravilan
1000000835	0.1	Teren arabil	Str. C.D.Gherea fn., PC 1451	534,00	126,54	67.572,36	intravilan
1000000836	0.1	Teren arabil	Str. C.D.Gherea fn., PC 1453	38,00	126,54	4.808,52	intravilan
1000000837	0.1	Teren arabil	Str. C.D.Gherea fn., PC 1457	52,00	126,54	6.580,08	intravilan
1000000838	0.1	Teren arabil	Str. C.D.Gherea fn., PC 1445	24,00	126,54	3.036,56	intravilan
1000000839	0.1	Teren arabil	Str. C.D.Gherea fn., PC 1446	42,00	126,54	5.314,68	intravilan
1000000840	0.1	Teren arabil	Str. C.D.Gherea fn., PC 1451	608,00	126,54	77.062,86	intravilan
		TOTAL	TOTAL	1.650,06		183.117,52	

INTOCMIT,

Direcția patrimoniului,  
Director,  
consilier, Corolea Ungureanu Sava Daniel

Direcția economică,  
ec. Constantin Băetu



# CONSILIUL LOCAL AL MUNICIPIULUI DOROHOI

A. I. CUZA 41  
715200 - DOROHOI  
BOTOȘANI - ROMÂNIA  
www.primariadorohoi.ro

Fax: +40(231)611310  
Tel.: +40(231)610133  
e-mail: primariadorohoi@primariadorohoi.ro



## COMISIA URBANISM MUNICIPIUL DOROHOI

### RAPORT

de avizare a proiectului de hotărâre privind  
completarea inventarului domeniului privat.

Comisia întrunită în ședință în data de 30.01.2019, a analizat :

- Expunerea de motive a Primarului Municipiului Dorohoi, ing. Dorin Alexandrescu, precum și
- Referatul de specialitate întocmit de ing. Daniel Corolea cu nr. 525 din 22.01.2019,

prin care se propune completarea inventarului domeniului privat.

Din analiza efectuată - la nivelul comisiei - s-a constatat că prezentul proiect de hotărâre respectă prevederile legale.

Nu au fost formulate alte amendamente sau propuneri.

Comisia **AVIZEAZĂ FAVORABIL** proiectul de hotărâre și îl propune spre adoptare Consiliului Local.

Topalagă Lucian

Președinte

Adăscăliței D.

Secretar

Butnaru Virgil

Membru

Adascălului D.

Membru

Parascan P.

Membru



# CONSILIUL LOCAL AL MUNICIPIULUI DOROHOI

A. I. CUZA 41  
715200 - DOROHOI  
BOTOȘANI - ROMÂNIA  
www.primariadorohoi.ro

Fax: +40(231)611310  
Tel.: +40(231)810133  
e-mail: primariadorohoi@primariadorohoi.ro



## RAPORT DE AVIZARE

la proiectul de hotărâre cu privire la completarea inventarului domeniului privat al Municipiului Dorohoi

Comisia de administrație publică locală, juridică, apărarea ordinii publice, respectarea drepturilor și libertăților cetățenilor întrunită în 31.01.2019 analizând referatul de specialitate nr. 525 din 22.01.2019 întocmit de ing. Corolea Ungureanu Sava Daniel și proiectul de hotărâre inițiat de Primarul Municipiului Dorohoi prin care propune aprobarea proiectului;

având în vedere că cele propuse (nu) se încadrează în prevederile legale, comisia consideră că proiectul de hotărâre prezentat poate fi aprobat cu următoarele amendamente (dacă va fi cazul):

---

---

---

---

Amendamentele formulate de noi, le motivăm astfel:

---

---

---

---

având în vedere cele de mai sus, membrii comisiei de administrație publică locală, juridică, apărarea ordinii publice, respectarea drepturilor și libertăților cetățenilor avizează favorabil proiectul de hotărâre și propune Consiliului Local să-l aprobe în forma prezentată de inițiator, (în cazul în care comisia nu este de acord, va menționa cauzele și va face propuneri în consecință):

AVIZ FAVORABIL

---

---

---


---

PREȘEDINTE,  
Consilier, Pinzariu Anamaria

SECRETAR,  
Consilier, Adrian Șulic

MEMBRU:

Consilier, Nicolo Valentin Borcea



# CONSILIUL LOCAL AL MUNICIPIULUI DORHOI

A. I. CUZA 41  
715200 - DORHOI  
BOTOȘANI - ROMÂNIA  
www.primariadorohoi.ro

Fax: +40(231)611310  
Tel.: +40(231)610133  
e-mail: primariadorohoi@primariadorohoi.ro



## COMISIA PENTRU STUDII, PROGNOZE ECONOMICO-SOCIALE, BUGET, FINANȚE ȘI ADMINISTRAREA DOMENIULUI PUBLIC ȘI PRIVAT AL MUNICIPIULUI DORHOI

### RAPORT

**de avizare a proiectului de hotărâre**  
privind aprobarea completării inventarului domeniului privat al Municipiului  
Dorohoi

Comisia întrunită în ședință în data de 31.01.2019, a analizat:

- Expunerea de motive a Primarului Municipiului Dorohoi, ing. Dorin Alexandrescu, cu nr. 525 din 22.01.2019, precum și
- Referatul de specialitate întocmit de Direcția Patrimoniu din cadrul Primăriei Municipiului Dorohoi, cu nr. 525 din 22.01.2019, prin Director ing. Daniel Corolea,

prin care se propune aprobarea completării inventarului domeniului privat al Municipiului Dorohoi.

La nivelul comisiei s-au analizat oportunitatea, circumstanțele și împrejurările adoptării prezentului proiect de hotărâre.

Nu au fost formulate amendamente.

Comisia **AVIZEAZĂ FAVORABIL** proiectul de hotărâre și îl propune spre adoptare Consiliului Local.

Nacu Sergiu  
Președinte

Toma George-Alin  
Membru

Vasillu Vlad  
Membru

Mandache Vasile  
Secretar

Popa Manuel  
Membru